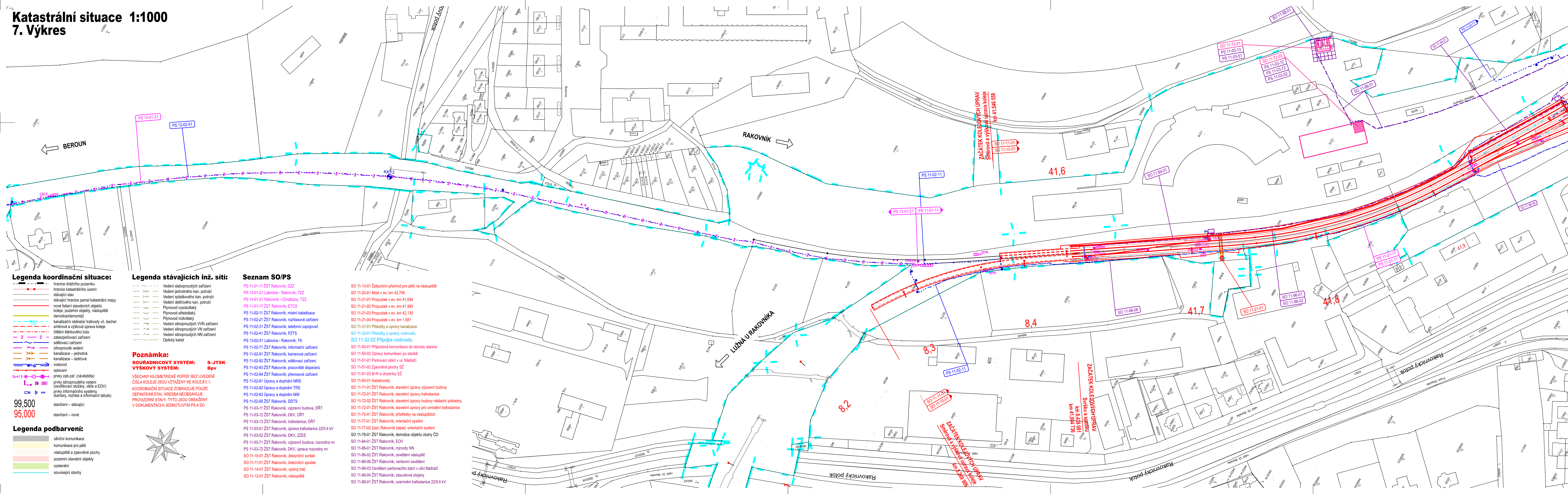
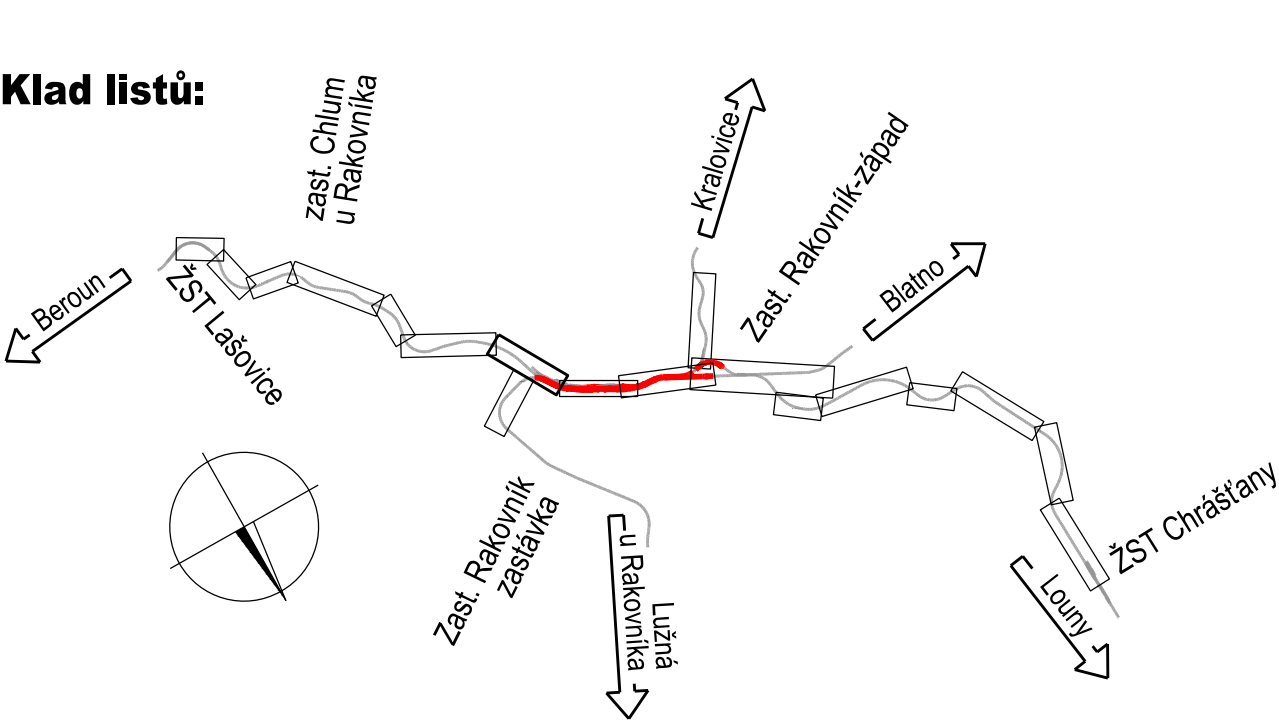



## Katastrální situace 1:1000




### Klad listů:



<p>Jiná ověření:</p>			<p>Paré:</p>		
<p>Orientační schéma:</p>			<p>Razítko oprávněné osoby:</p>		
<p>Podpis: _____</p>			<p>Datum: _____</p>		
Revize:	Datum:	Popis:			
P01	16.4.2024	Odevzdání dokumentace k příložkovému řízení	Ing. Jan Lehner		
001	26.11.2024	Odevzdání dokumentace se zpracovými příložkami	Ing. Jan Lehner		

Stavebník/Investor:	<b>Správa železnic, státní organizace</b>	
Adresa:	<b>Dlážděná 1003/7, 110 00 Praha 1</b>	
Zástupce Investora:	Stavební správa západ	
Adresa:	Ke Štvanici 656/3, 186 00, Praha 8	

Zhotovitel díla:	<b>Valbek, spol. s r.o.</b>		
Adresa:	V Osláňanských 2300/75, 100 00 Praha 10		
Kontakt:	T: +202 221 592 050 E: info@valbek.cz		
Zhotovitel částí/objektu:	<b>MORAVIA CONSULT Olomouc a.s.</b>		
Adresa:	Legionářská 1085/8, 779 00 Olomouc		
Kontakt:	T: +202 585 570 444 E: moravia@moravia.cz		
Hlavní projektant (HIP):	<b>Ing. Jan Bušůvský, Dr.</b>	Specialista:	<b>Ing. Marcela Dubská</b>

Název stavby/akce:	<b>„Modernizace ŽST Rakovník“</b>		Označení investora:	<b>S6315008</b>
Název části:	SITUACNÍ VÝKRESY		Zakázka:	<b>20PH610</b>
Název objektu/díleč části:	<b>Katastrální situační výkres</b>		Označení části:	<b>C</b>
Název přílohy:	<b>Katastrální situace 7</b>			
Název díleč části přílohy:	<b>situace km 40,800 - 41,950</b>		Číslo přílohy (typ/pořadí):	<b>2. 00</b>
Odpovědný projektant:	Zpracovatel přílohy: Ing. Marcela Dubská	Měřítko: 1:1000	Stupeň dokumentace:	<b>PDF</b>
Kraj: Středočeský	Katastrální území: Rakovník 739081, dále dle příloh	Formáty: 14x A4	Smíšený datum zpracování:	<b>26.11.2024</b>
Čísloverí měřiče:	076111	Podpis:	Práva:	